

*Guide touristique*


# ZAWIAT AHANSAL

**UNE TERRE UNIQUE**

des terres pastorales et une beauté  
naturelle époustouflante

**ÉDITION 2024-2025**





# ZAWIAT AHANSAL

---

Situé au pied des cimes, Zawiat Ahansal est l'un des sites les plus emblématiques du Haut Atlas Central. Les précipitations abondantes et les quantités de neige de l'hiver favorisent une végétation intense et variée et assurent à l'Assif-n-ou-Ahansal un débit d'eau constant sur toute l'année. Les agriculteurs ont transformé les terrains en pente en de beaux jardins en terrasses. Au niveau des plateaux d'altitudes et des massifs montagneux les Aït Abdiet Aït Attavivent de l'élevage.

Le site abrite un patrimoine culturel et religieux d'une grande valeur qui continue de véhiculer des messages historiques, anthropologiques et architecturaux. L'environnement naturel de Zawiat Ahansal est très favorable pour pratiquer une multitude d'activités allant de la randonnée jusqu'à l'ascension de sommets en passant par l'escalade, le canyoning, le rafting, le kayak, le VTT, la pêche, le ski de randonnée et la raquette pendant l'hiver.



# Situation

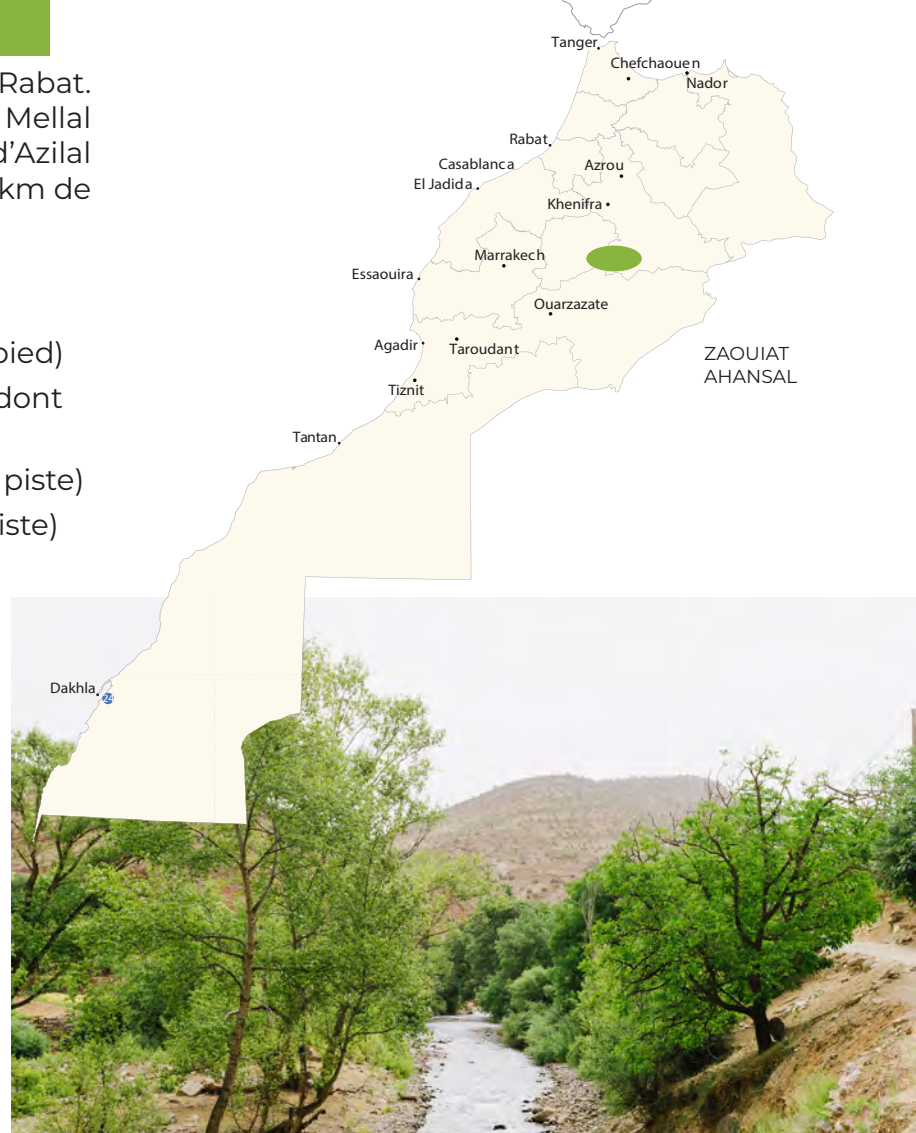
369 km de Casablanca. 467 km de Rabat.  
246 km de Marrakech. 162 km de Béni Mellal  
via le lac de Bin El Ouidane. 82 km d'Azilal  
et du musée du Géoparc M'Goun. 59 km de  
Tabant à Aït Bouguemez.

A partir du centre Agoudim :

- 11 km de Taghia (6 km piste, 5 km à pied)
- 40 km de la Cathédrale d'Imsfrane (dont 25 km de piste)
- 55 km de Tilouguite (dont 40 km de piste)
- 78 km de Anergui, (dont 63 km de piste)
- 150 km pour aller à Imilchil via la Cathédrale d'Imsfrane.

- Nombre d'habitants : 10000
- Altitude : 1600 m
- Commune : Zawiat Ahansal

La vallée compte plusieurs villages à découvrir et explorer au gré de vos visites.



# Attractions



## SÉLECTION D'ATTRACTIONS

- Les Kasbah d'Agoudim
- Les greniers collectifs du village d'Amezray
- Le grenier collectif du village de Tighanimine sur la route de Taghia
- Les moulins à eau d'Amezray, d'Agoudim de Taghia
- Le cirque de Taghia
- Le passage berbère
- Les bergeries d'altitudes
- Les pâturages collectifs
- Le site Ramsar de l'Assif-n-ou-Ahansal et ses sources et le SIBE Tamga

## À PROXIMITÉ DE LA VALLÉE

- La Cathédrale d'Imsfrane
- Tilouguite
- Anergui
- Ait Bouguemez
- Le musée du Géoparc M'Goun à Azilal

*Un guide touristique spécifique est dédié à Ait Bouguemez et à la Cathédrale d'Imsfrane et Tilouguite.*

*A voir et découvrir*



*Cette liste n'est pas exhaustive, une multitude de sites, de paysages, de traditions et de curiosités restent à découvrir selon vos intérêts et vos envies une fois sur place.*

## VILLAGE D'AGOUDIM

---

Le douar d'Agoudim est une très jolie citadelle située à 1600 m d'altitude, immergée au cœur du Haut-Atlas sauvage et adossée à une barrière de falaises de couleur ocre dominant les eaux tumultueuses de l'Assif-n-ou-Ahansal. La particularité du village réside dans son emplacement et également dans l'architecture des maisons fortifiées (tighremt) et leurs impressionnantes tours en pisé (ksar).



An aerial photograph of a river flowing through a deep canyon. The river is dark and winds through a rocky bed. The canyon walls are steep and composed of reddish-brown rock. There is some green vegetation on the lower slopes and along the riverbanks. A white text box is overlaid on the right side of the image.




## TAGHIA

Haut lieu d'escalade dans la vallée, Taghia jouit d'une renommée mondiale depuis les années 2000. Les falaises verticales hautes de plusieurs centaines de mètres sont dotées de rochers de qualité qu'apprécient les grimpeurs professionnels. De jeunes grimpeurs moins expérimentés viennent y vivre leurs premières expériences d'escalade et de canyoning. Plusieurs gîtes et possibilités de camper dans un cadre dépaysant.

# Activités nature ou sportives

- Randonnées pédestres
- Randonnées à dos de mulet
- Trekking (randonnée avec ascension de sommet)
- Escalade
- Via Ferrata
- Canyoning
- Rafting
- VTT
- Pêche
- Ski de Randonnée
- Randonnées en raquette
- Marathon

*Pour les amateurs  
de sport de tous niveaux*





## RANDONNÉES ET TREKKING

Une large variété de circuits de randonnées pédestres, à dos de mulet et de trek est proposée avec des durées, des niveaux de difficulté et de distances différents. Parmi les plus prisées : randonnées le long de l'Assif-n-ou-Ahansal, ascension des sommets d'Issfoula (2600 mètres), de Timghazine (3173 mètres), d'Aroudane (3358 mètres), randonnées sur les sentiers de transhumance pour rejoindre les nomades, randonnées pour les adeptes de l'écotourisme dans les zones de haute biodiversité.



*Faites appel à des guides agréés pour vous accompagner et vous informer sur les possibilités de randonnées existantes.*

## ESCALADE

Taghia, un des plus beaux sites d'escalade du monde, est idéal pour les professionnels et les amateurs d'escalade. Les voies d'escalade font jusqu'à 500 mètres de dénivelé. Tous les styles d'escalade sont présents (dalle technique en mur raide, fissure à coincements...). Plusieurs voies sont équipées. Période favorable : d'avril à octobre. Information disponible auprès de l'Association Sportive du Géoparc M'Goun. Contact : +212677948934.



A person wearing a red shirt, blue shorts, and a helmet is rappelling down a steep, reddish-brown rock face. The person is suspended by ropes and is looking down. The background shows a clear blue sky with some clouds.

## VIA FERRATA

---

Testez la nouvelle voie Ferrata ! Vivez des sensations uniques et profitez d'une vue merveilleuse sur la vallée. Parcours pour les niveaux débutants, moyens et expérimentés. Périodes favorables : printemps, été, automne.

Lieu : à proximité du village d'Agoudim.

A person wearing a blue wetsuit, a yellow helmet, and a harness is rappelling down a dark, wet rock face. The person is looking down and has their hands on the rock. The background shows a clear blue sky with some clouds.

## CANYONING

---

Les canyons et gorges de la vallée offrent la possibilité de faire de superbes descentes en canyoning !

Activité à pratiquer en famille, entre amis ou de façon sportive. Différents parcours pour débutants ou pratiquants réguliers. Nécessité de se faire accompagner par des moniteurs certifiés. Tout le matériel nécessaire est disponible sur place. Période favorable : juillet à octobre.

## RAFTING

La vallée est une destination fantastique pour le rafting pratiqué le long de l'Assif-n-ou-Ahansal. Plusieurs circuits de rafting avec des durées différentes: deux heures, une demi-journée, une ou plusieurs journées. Saison de rafting de mars à mai, selon les hauteurs d'eau. Activité accessible à tous et aux enfants à partir de 14 ans. Informations complémentaires disponibles sur le site du CRT : [www.visitbenimellal.com](http://www.visitbenimellal.com).



## VTT

Découvrez la vallée, ses villages, ses forêts en VTT ! Plusieurs circuits proposés sur des durées différentes, de difficulté facile à moyenne. VTT disponibles à la location. Contacts :

Coopérative Atlasaurus Tour  
+212668125717 ou +212678177466.

*Si vous êtes intéressé par la pêche, le ski de randonnée ou les randonnées en raquette, veuillez contacter un des hébergements touristiques de la vallée ou consulter le site du CRT : [www.visitbenimellal.com](http://www.visitbenimellal.com)*



# Ateliers et activités diverses



*Pour passer d'agréables  
moments et s'initier aux  
savoir faire locaux*

## ATELIER CUISINE

Initiez-vous à la cuisine locale, préparez des plats traditionnels à partir des produits locaux chez une famille Amazigh. Activité pour adultes et enfants.



## ATELIER AGRICULTURE

Participez à des activités agricoles basées sur des techniques ancestrales dans les beaux jardins en terrasse de la vallée. Pour plus d'informations sur ces activités contactez un guide ou l'un des hébergements touristiques de la vallée.



*Pour plus d'informations sur ces activités contactez un guide ou l'un des hébergements touristiques de la vallée.*

## ATELIER TISSAGE

Initiez-vous au tissage et tissez votre propre tapis en vivant un agréable moment d'échange et de partage avec les femmes. Activité pour adultes et enfants. Lieu : Coopérative Aroudan à Agoudim. Contact : +212693275707.



## ATELIER AGROÉCOLOGIE

La pépinière communautaire d'Agoudim vous propose des ateliers sur l'agroécologie. Thèmes des ateliers: compostage organique, valorisation des biodéchets... Lieu : centre du village d'Agoudim. Contact : +212618126170ou +212770769786.



# Activités solidaires



## AGROBIODIVERSITÉ

La pépinière communautaire d'Agoudim participe à la promotion de l'agrobiodiversité à travers la culture des espèces endémiques, la distribution de plants, la formation des agriculteurs et la sensibilisation des écoliers. Activités : participation aux formations ou aux différents travaux au niveau de la serre ou du jardin expérimental. Contact : +212618126170 ou +212770769786.



*Pour les adeptes de la solidarité et du développement durable*

## CÉLÉBRATION DE LA JOURNÉE DE LA TERRE

Célébrez la journée de la Terre avec les écoles et associations locales. Activités: plantation d'arbres et sensibilisation à la gestion des déchets. Contact : Association du Géoparc M'Goun [www.geoparc-mgoun.ma](http://www.geoparc-mgoun.ma).



*Participez à la tradition de solidarité Amazigh « Tiwizi » ! Si vous êtes amateur, n'hésitez pas à contacter les associations, écoles et coopératives locales; pour vous informer sur les projets solidaires prévus. Des séjours solidaires peuvent également être organisés à la demande.*



## LUTTE CONTRE L'ÉROSION

---

Participez à des projets solidaires de lutte contre l'érosion avec les associations, écoles et coopératives locales. Activités : construction de petits ouvrages anti-crue, plantation d'arbres, activités diverses avec les écoles. Contact : +212 676791235 ou +212672868476.



## RECYCLAGE

---

Contribuez à la valorisation du carton avec les femmes de la coopérative Amagar. Activité : fabrication de briquettes de chauffage à partir du carton usagé. Contact : +212642888091.



## SAUVEGARDE DES SAVOIR-FAIRE TRADITIONNELS

---

Appuyez les efforts de mise en valeur des tapis Amazigh. Activités : à définir selon les besoins avec l'association. Lieu: Village Amezray. Contact : Association Amezray SMNID +212678962584.



# Sites historiques



*Pour plonger dans  
l'histoire des tribus  
Amazigh*



## GRENIERS D'AMEZRAY

Ces édifices historiques construits en terre et en pierres servaient à stocker les vivres et à se protéger contre les razzias des tribus ennemies. Contactez les hébergeurs touristiques pour les informations sur les visites. Lieu : village d'Amezray.



## LA ZAWIA SIDI SAID AHANSAL

Zawiat Ahansal fut fondée par le Saint Sidi Said Ahansal au XIIIème siècle afin de stabiliser la région, très disputée à l'époque à cause de la qualité de ses pâturages de montagne. Le Saint fonda la Tariqa Hansalia qui eut un rôle important dans l'organisation de la résistance lors de l'avancée de l'occupant français. La visite du mausolée est réservée aux musulmans. Lieu : village d'Agoudim.



## LES KASBAH

Ces belles maisons de notables de la vallée accueillait aussi les pèlerins de la confrérie. S'adresser à l'un des hébergeurs touristiques pour les informations sur les visites. Lieu : village d'Agoudim.





# Géosites

*Pour les curieux et  
les passionnés de géologie*



## TAGHIA

---

Le village de Taghia, est dominé par un imposant cirque rocheux, au centre duquel trône l'Oujdad (2706 m), un monolithe dont toutes les faces sont des parois hautes de plusieurs centaines de mètres. Des gorges étroites et profondes entaillent le cirque de Taghia (gorges de Tafraout (Aqqa-n-Tafraout), gorges de Taghia (Aqqa-n-Taghia), canyon de Tazaght (Aqqa-n-Tazaght). Ces profondes incisions débouchent à l'amont sur un plateau calcaire, vaste secteur karstique situé entre 2500 et plus de 3000 m d'altitude. Là sont collectées les eaux d'infiltration, qui rejaillissent au pied même des falaises de Taghia, au contact entre le calcaire et les argilites imperméables du Trias, formant la source principale de l'Assif-n-ou-Ahansal.



## VALLÉE DE ZAWIAT AHANSAL

---

La vallée se niche à l'extrémité méridionale d'une vaste cuvette au fond de laquelle s'écoule la rivière Assif-n-ou-Ahansal. Elle est entourée par la chaîne des Jbel Aroudane – Jbel Timghazine au sud, à la chaîne du Talmest à l'ouest, et à l'est par les parois calcaires du haut plateau des Aït Abdi. Vers l'aval, elle se resserre au niveau d'un verrou rocheux près de Imsfrane (La Cathédrale). L'amplitude et la largeur de cette cuvette s'explique par le fait qu'elle est façonnée dans une très épaisse formation de roches peu résistantes à l'érosion, faite d'une succession de couches où alternent les argiles, marnes, grès, marno-calcaires et calcaires, dont l'épaisseur dépasse les mille mètres.

# Richesses biologiques et écologiques



## SIBE TAMGA

Le SIBE de Tamga est en cours d'enregistrement pour devenir une réserve de biosphère de l'UNESCO. Il est caractérisé par des paysages particuliers de grande qualité comme le site de "la Cathédrale", de nombreuses falaises et escarpements qui offrent des points de vue exceptionnels notamment dans la moitié sud du SIBE. La flore de ce site est composée essentiellement d'une très belle pinède qui peut s'associer au genévrier rouge, thuya vers le bas et au chêne vert vers le haut avec la présence d'un écosystème type à pin d'Alep. Le cortège faunistique est très remarquable avec un nombre important d'espèces endémiques, rares et menacées (77 espèces d'oiseaux, 17 espèces de mammifères...).

**Un Site d'Intérêt Biologique et Ecologique** est le nom donné aux aires protégées au Maroc. Un SIBE est un écosystème remarquable, à forte concentration d'espèces végétales et/ou animales endémiques rares ou menacées, ou à indice de biodiversité élevé.

*Pour les amoureux  
de la nature et les passionnés  
d'écotourisme*

## SITE RAMSAR AHANSAL-MELLOUL

Ce site Ramsar comprend l'Assif-n-ou-Ahansal et l'oued Melloul. Il s'agit d'un des derniers écosystèmes de rivière de montagne sauvage et quasi naturelle au Maghreb. Il contribue à la protection d'au moins deux espèces endémiques ou menacées, le barbeau de l'Atlas (*Luciobarbus Ksibi*) et le macaque berbère (*Macaca Sylvanus*). Le site abrite aussi des oiseaux qui viennent hiverner, comme le pipit farlouse (*Anthus Pratensis*). Outre leur valeur écologique, ces habitats offrent des paysages d'une grande rareté en Afrique du Nord. Les communautés locales pratiquent une gestion traditionnelle qui contribue à la conservation de cette zone humide.

**Un Site Ramsar** est une zone humide d'importance internationale qui répond à un ensemble de critères, tels que la présence d'espèces vulnérables de poissons et d'oiseaux d'eau. Au Maroc il existe 38 Sites Ramsar.

## APAC ZAWIAT AHANSAL

L'organisation sociale communautaire de Zawiat Ahansal est en cours d'enregistrement pour obtenir le statut d'APAC\* auprès de l'IUCN\* et faire partie de la base de données mondiale sur les Aires Protégées. Elle est appuyée dans ce processus par MBLA\*. La richesse de la biodiversité de l'Assif-nou-Ahansal et de l'oued Melloul combinée à l'existence de pratiques culturelles de conservation dans plusieurs domaines interdépendants (agriculture, pastoralisme, coopération, alimentation, cérémonies et pratiques culturelles...), la rend éligible à ce statut. Si vous voulez en savoir plus, demandez à vos guides de vous faire découvrir les pratiques existantes.

### Liste des APAC de la province d'Azilal

- APAC Tilouguite
- APAC Zawiat Ahansal
- APAC Aït Bouguemez
- APAC Aït Bou Oulli
- APAC Aït Abbas
- APAC Aït Blal
- APAC Aït Mhamed



*Selon l'IUCN les APAC sont des écosystèmes naturels et/ou modifiés, porteurs de valeurs significatives de biodiversité, de bénéfices écologiques et de valeurs culturelles, volontairement conservés par les peuples autochtones et les communautés locales, par l'intermédiaire du droit coutumier ou tout autre moyen efficace.*

\*APAC Aire du Patrimoine Autochtone et Communautaire

\* IUCN: International Union for Conservation of Nature

\*MBLA Moroccan Biodiversity & Livelihoods Association

# Coopératives



*Pour découvrir les produits du terroir et l'artisanat local*

Profitez de votre séjour pour visiter les coopératives de la vallée. Vous pourrez y acheter des fruits secs, du safran, des confitures, du miel, du savon, des plantes aromatiques et médicinales... et des produits de l'artisanat local.



# Evènements



*A ne pas manquer*

## MARATHON TRANS ATLAS

Marathon de 6 jours organisé par la vallée entre Zawiât Ahansal à Imilchil.  
Lieu : départ Zawiât Ahansal, arrivée à Imilchil. Date : août de chaque année.  
Contact: +212524846285.



## HÉBERGEMENTS

---

Maisons d'hôte

Gîtes d'étape

Camping

Informations hébergement :

[www.visitbenimellal.com](http://www.visitbenimellal.com)

[www.vaolo.com](http://www.vaolo.com)



## RESTAURATION

---


Gîtes d'étape et maisons d'hôte.



## BOIRE UN CAFÉ OU UN THÉ

---

Café dans les villages, gîtes et maisons d'hôte.



## SOUK

---

Lieu : Zawiat Ahansal - Asmessouk

Jour : Lundi - Mardi

Horaire : 09h00 à 15h00 - 9h00 à 14h00



## ÉPICERIE

---

Épiceries au niveau de l'emplacement du souk d'Agoudim et à Taghia.





## CLIMAT



Température maximale 30° (juillet-août), minimale -7° (décembre à février).

## ROUTES



Majeure partie des routes principales goudronnée.

## CARBURANT



Stations d'essence à Azilal, Demnateet Ouaouizaght. Possibilité d'acheter du carburant en bidon à Agoudim.

## TRANSPORT



Grand taxi entre Azilal et Zawiat Ahansal. 2 heures de route pour environ 40 Dhs.

## DANGERS ET DÉSAGRÉMENTS



Communes rurales très sûres. En cas de fortes pluies dans les montagnes, quelques petits risques d'inondations. En hiver la route peut être coupée par la neige pour quelques heures. Ne partez pas dans les montagnes sans un guide agréé qui connaît la région.

## PHARMACIE ET URGENCES



Pharmacie à Azilal et à Tabant.  
Infirmierie publique à Agoudim.  
Hôpitaux proches à Azilal et Demnate

## ARGENT



Guichets bancaires à Azilal ou Demnate. La plupart des hébergements n'acceptent que l'espèce. Possibilité de payer en Euros dans quelques hébergements. Des solutions d'épaiement sont en cours de mise en place.

## TÉLÉPHONE ET INTERNET



Tous les opérateurs téléphoniques ont un réseau fonctionnant dans la vallée.

## GUIDES TOURISTIQUES



Liste des guides agréés sur le site du CRT: [www.visitbenimellal.com](http://www.visitbenimellal.com). Les hébergements peuvent vous mettre en contact avec des guides agréés.

## LANGUES



La langue prédominante dans la région est le Tamazight suivi par l'arabe dialectal. La plupart des propriétaires d'hébergement et tous les guides maîtrisent au moins le français et l'anglais.

Voici quelques mots en Tamazight pour rendre votre séjour plus agréable :

Bonjour

Merci

S'il vous plait

Bonne nuit

Bonjour

Salam

Tanmert

Irbi

Timnsiouin

Sbahlkhir



## Aidez-nous à sauvegarder le Géoparc M'Goun

---

Conservons le patrimoine culturel en soutenant des expériences authentiques.

Respectons la culture locale.

Appuyons les communautés en achetant des produits du terroir locaux et en participant à des activités solidaires.

Conservons le patrimoine biologique et écologique.

L'eau est une ressource limitée. Réduisons sa consommation lorsque nous utilisons l'eau des robinets et des douches et les serviettes de toilette dans les établissements d'hébergement.

Réduisons notre consommation d'énergie en matière de climatisation et d'électricité dans les établissements d'hébergement.

Déposons nos déchets dans les endroits adéquats pour conserver l'environnement et la beauté de la vallée.

MERCI DE CONTRIBUER AU DÉVELOPPEMENT DURABLE  
DE NOTRE GÉOPARC M'GOUN!



## UNESCO GÉOPARC M'GOUN

Le Géoparc UNESCO du M'Goun est le premier Géoparc du Maroc, de l'Afrique et du monde Arabe. Ce territoire protégé comprend un nombre important de Géosites d'un intérêt exceptionnel et de nombreux lieux à hautes valeurs écologiques, archéologiques, historiques et culturelles. On y trouve notamment des empreintes remarquables de dinosaures sauropodes et théropodes ainsi que de nombreux dépôts d'ossements de dinosaures.

Situé dans le Haut Atlas Central entre Béni Mellal au nord et la ligne de crête de l'Ighil M'Goun au sud, le Géoparc M'Goun couvre une superficie d'environ 5700 km<sup>2</sup> et englobe 15 communes: Azilal, Demnate, Tifouguite, Zawiat Ahansal, Tabant, Ait M'Hamed, Ait Taguella, Agoudi N'lkheir, Ait Abbas, Ait Boulli, Ait Blal, Sidi Boukhelf, Tifni, Anergui et Boutferda.

Contact : Association Géoparc M'Goun, Azilal Maroc

Site web : [www.geoparc-mgoun.ma](http://www.geoparc-mgoun.ma)

# Le Géoparc M'Goun des expériences authentiques

*Ce guide a été réalisé dans le cadre du programme Tourisme Durable Suisse Maroc TDSM, financé par le Secrétariat à l'Economie Suisse (SECO) en collaboration avec le Ministère du Tourisme, la SMIT et la région de Béni-Mellal Khénifra.*

Conception Création Bleu